Promotor	Arquitectes	Projecte	Data	Plànol	Escala	
Ajuntament Sallent de Llobregat	Màster universitari en Arquitectura Prof. Responsable: Nuria Salvadó i Roger Sauquet	**REORDENACIÓ DE LES LLERES DEL RIU I ESPAI FLUVIAL A SALLENT**	Març 2018	01.Emplaçament Fotoplànol	1/5000	**01 A1**

Promotor	Arquitectes	Projecte	Data	Plànol	Escala	
Ajuntament Sallent de Llobregat	Màster universitari en Arquitectura Prof. Responsable: Nuria Salvadó i Roger Sauquet	**REORDENACIÓ DE LES LLERES DEL RIU I ESPAI FLUVIAL A SALLENT**	Març 2018	01.Emplaçament Situació	1/5000	**01 A2**

SUPERFÌCIES

ÀMBIT 1. Superfície total: 5940 m²

ÀMBIT 2. Superfície total : 1300 m²

ÀMBIT 2A. Superfície : 550 m²

ÀMBIT 2B. Superfície : 750 m²

ÀMBIT 3 Superfície : 153 m²
a expropiar

Promotor	Arquitectes	Projecte	Data	Plànol	Escala	
Ajuntament Sallent de Llobregat	Màster universitari en Arquitectura Prof. Responsable: Nuria Salvadó i Roger Sauquet	**REORDENACIÓ DE LES LLERES DEL RIU I ESPAI FLUVIAL A SALLENT**	Març 2018	01.Emplaçament Emplaçament i àmbits d´actuació	1/600	**01 A3**

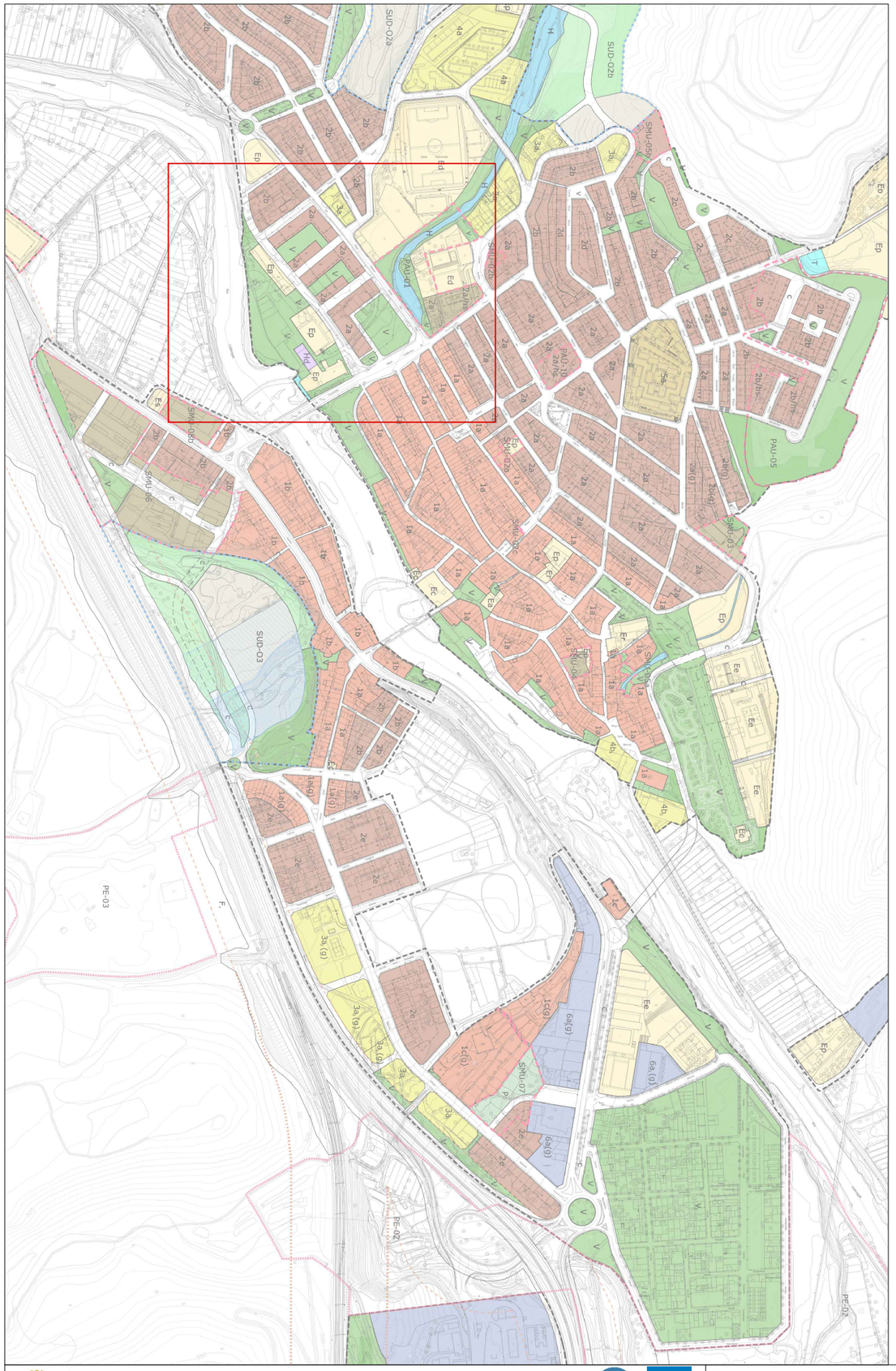

PLANEJAMENT

V	Espais lliures urbans / P>20%
Hd	Habitatge dotacional
E	Equipaments / P>20%
T	Infraestructures tècniques i serveis
1	Nucli antic / 1a, 1b, 1c
2	Edificació residencial entre mitgeres / 2a, 2b, 2c, 2d

Promotor	Arquitectes	Projecte	Data	Plànol	Escala	
Ajuntament Sallent de Llobregat	Màster universitari en Arquitectura Prof. Responsable: Nuria Salvadó i Roger Sauquet	**REORDENACIÓ DE LES LLERES DEL RIU I ESPAI FLUVIAL A SALLENT**	Març 2018	01.Emplaçament Planejament	S/N	**01 A4**

Planejament Urbanistic amb Modificació Puntual

Planificació de l'espai fluvial de la conca del llobregat

PLANEJAMENT

- V — Espais lliures urbans / P>20%
- Hd — Habitatge dotacional
- E — Equipaments / P>20%
- T — Infraestructures tècniques i serveis
- 1 — Nucli antic / 1a, 1b, 1c
- 2 — Edificació residencial entre mitgeres / 2a, 2b, 2c, 2d

PLANIFICACIÓ DEL ESPAI FLUVIAL

- Zona fluvial
- Sinstema hidric
- Zona inundable per T500 anys
- Possibles vessaments
- Zona potencialment inundable

Promotor	Arquitectes	Projecte	Data	Plànol	Escala	
Ajuntament Sallent de Llobregat	Màster universitari en Arquitectura Prof. Responsable: Nuria Salvadó i Roger Sauquet	**REORDENACIÓ DE LES LLERES DEL RIU I ESPAI FLUVIAL A SALLENT**	Març 2018	01.Emplaçament Superposició Planejament-Proposta	1/600	**01 A5**

Promotor	Arquitectes	Projecte	Data	Plànol	Escala	
Ajuntament Sallent de Llobregat	Màster universitari en Arquitectura Prof. Responsable: Nuria Salvadó i Roger Sauquet	**REORDENACIÓ DE LES LLERES DEL RIU I ESPAI FLUVIAL A SALLENT**	Març 2018	02.Estat actual Planta general	1/600	**02 A**

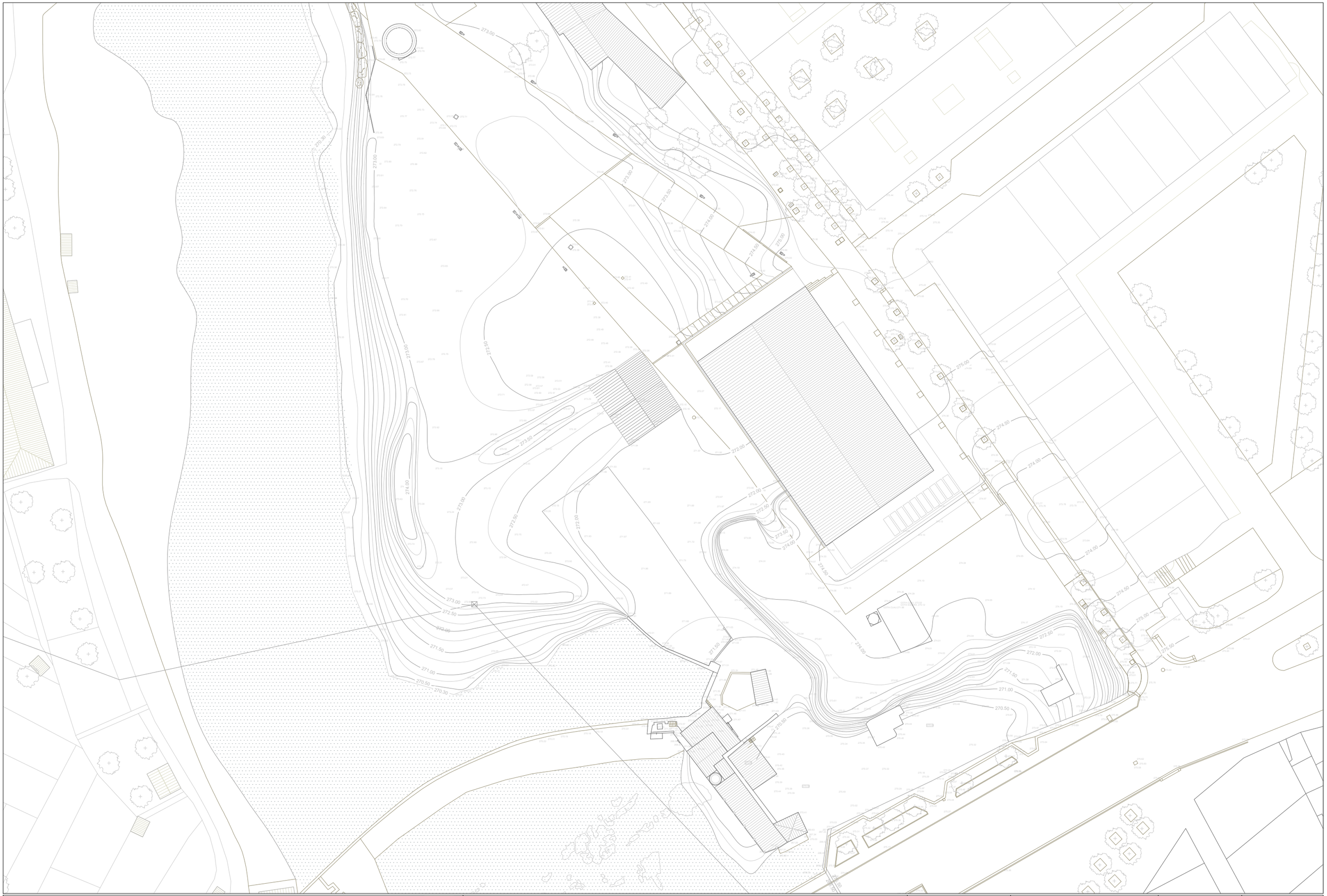

Promotor	Arquitectes	Projecte	Data	Plànol	Escala	
Ajuntament Sallent de Llobregat	Màster universitari en Arquitectura Prof. Responsable: Nuria Salvadó i Roger Sauquet	**REORDENACIÓ DE LES LLERES DEL RIU I ESPAI FLUVIAL A SALLENT**	Març 2018	02.Estat actual Planta topogràfica	1/600	**02 B**



Secció 1-1´

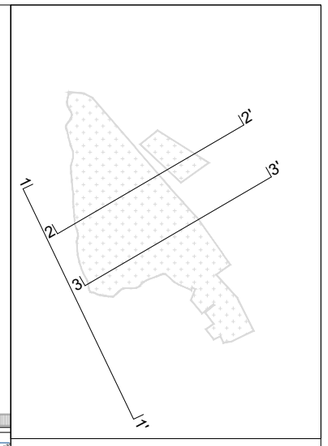

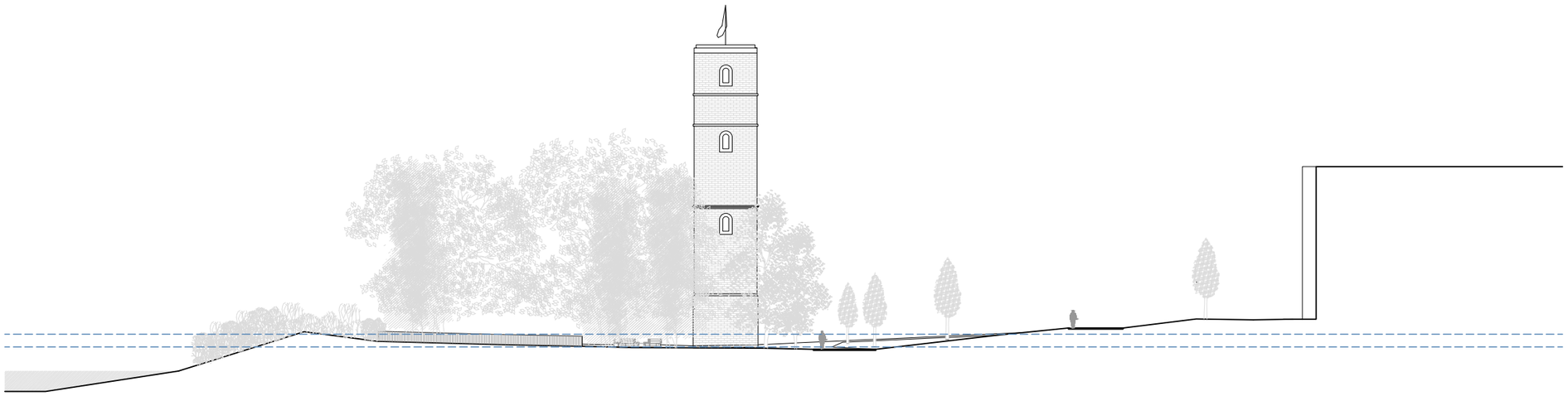

+273.5 Inundabilitat 500 anys
+272 Inundabilitat 100 anys

Secció 2-2´

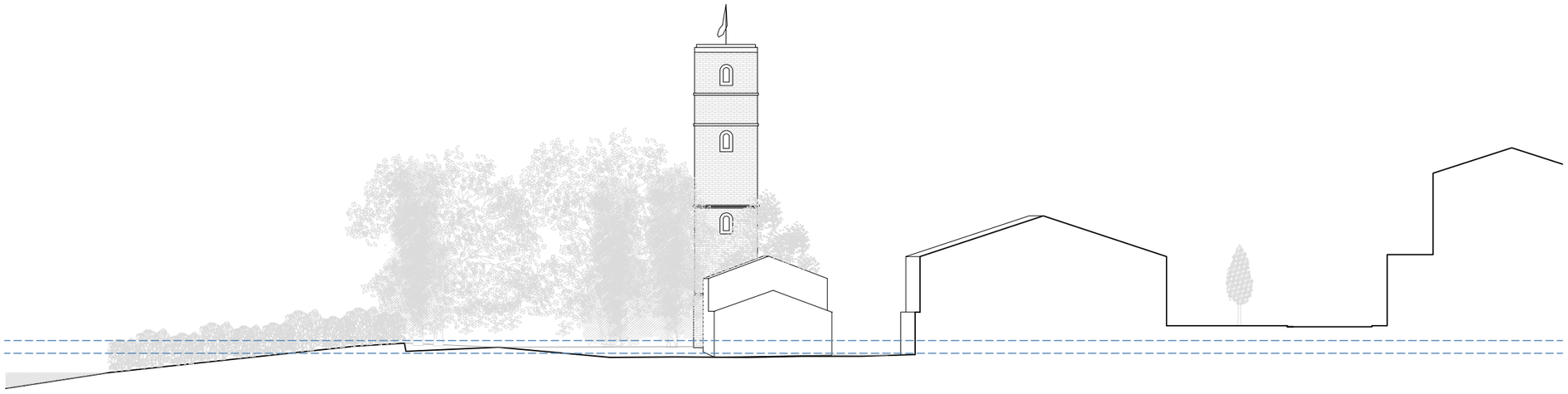

+273.5 Inundabilitat 500 anys
+272 Inundabilitat 100 anys

Secció 3-3´

INUNDABILITAT

Inundabilitat 500 anys

Inundabilitat 100 anys

Promotor	Arquitectes	Projecte	Data	Plànol	Escala	
Ajuntament Sallent de Llobregat	Màster universitari en Arquitectura Prof. Responsable: Nuria Salvadó i Roger Sauquet	**REORDENACIÓ DE LES LLERES DEL RIU I ESPAI FLUVIAL A SALLENT**	Març 2018	02.Estat actual Seccions generals	1/500	**02 C**

Imatge A

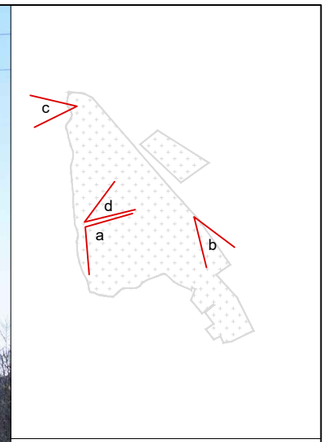

Imatge B

Imatge C



Imatge D



Promotor	Arquitectes		Data	Plànol	Escala	
Ajuntament Sallent de Llobregat	Màster universitari en Arquitectura Prof. Responsable: Nuria Salvadó i Roger Sauquet	**REORDENACIÓ DE LES LLERES DEL RIU I ESPAI FLUVIAL A SALLENT**	Gener 2018	02.Estat actual Anàlisi de punts problemàtics	S/N	**02 D**

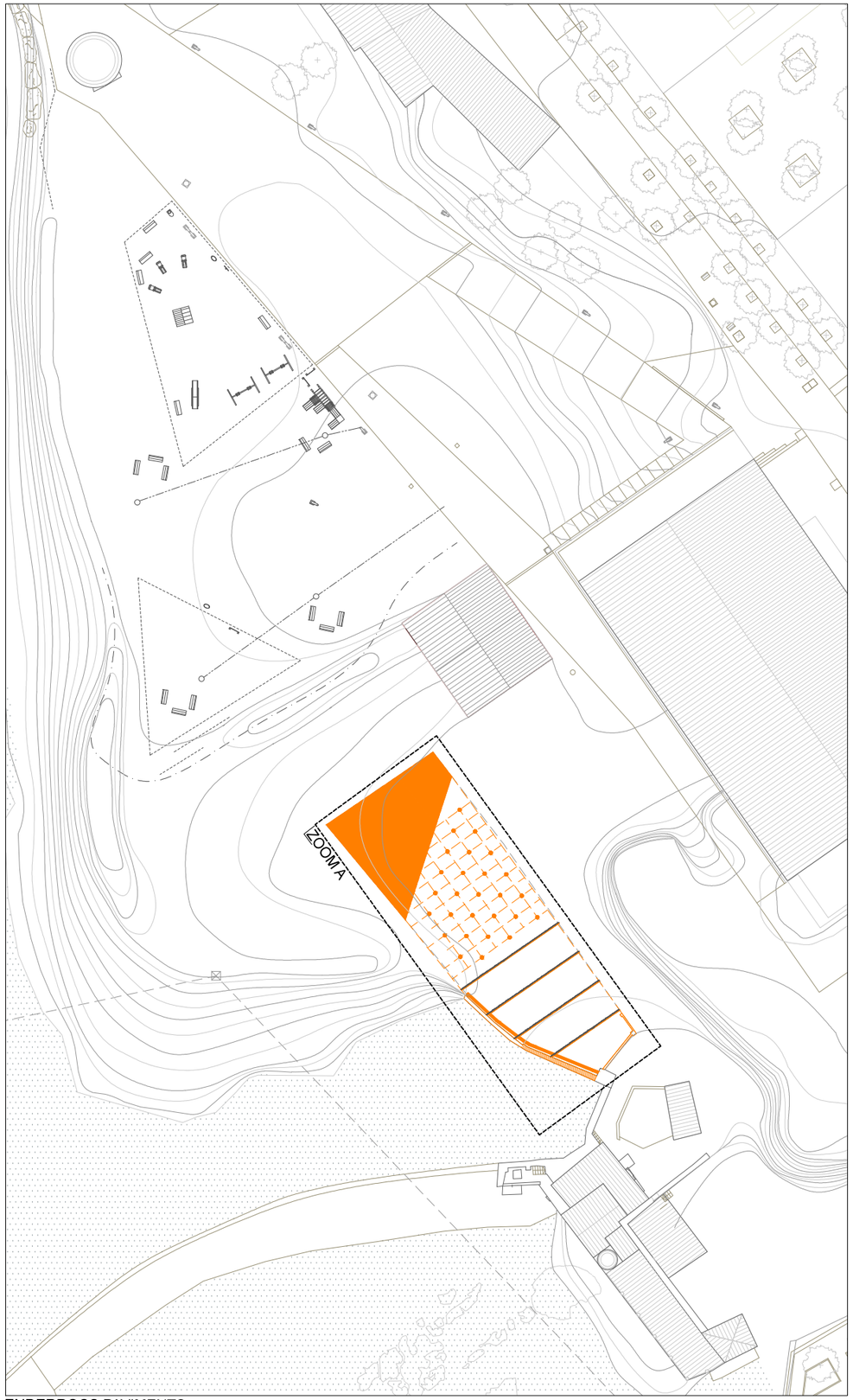

ENDERROCS PAVIMENTS
Escala 1/600

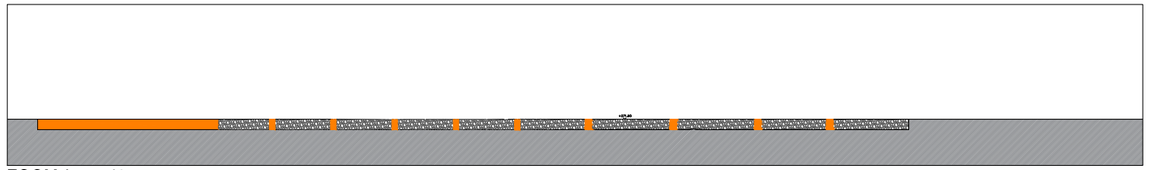

ZOOM A secció
Escala 1/300

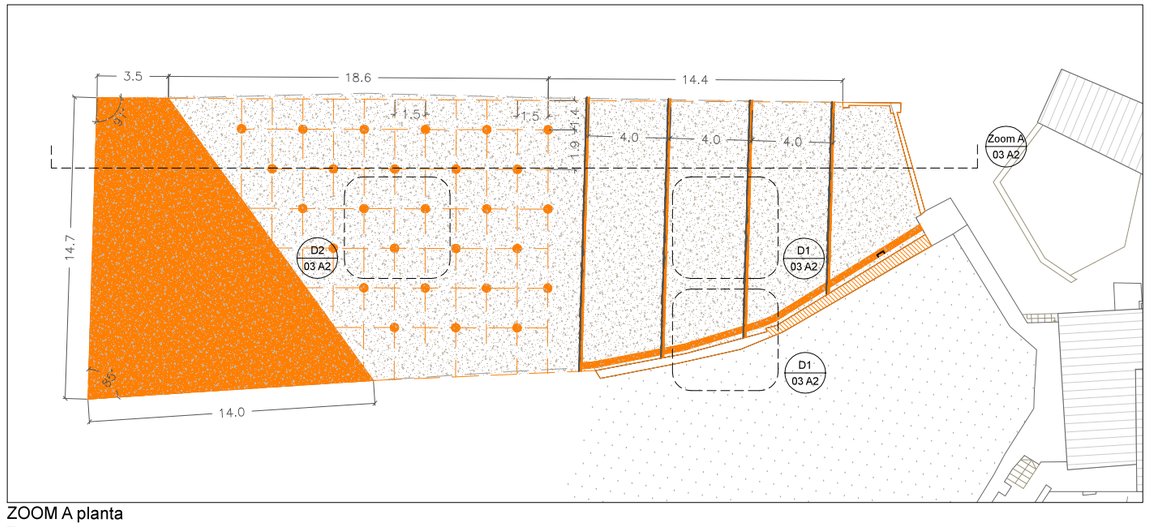

ZOOM A planta
Escala 1/300

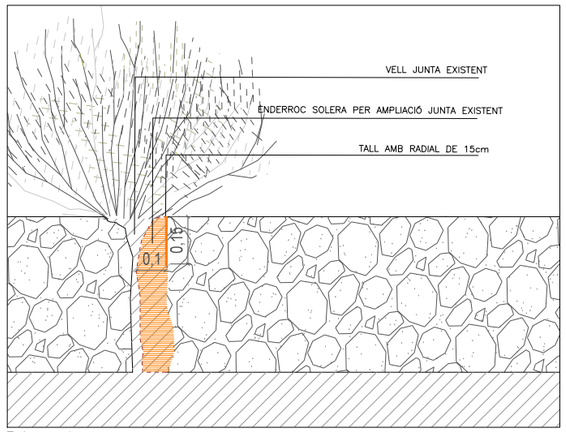

D1 secció
Escala 1/20

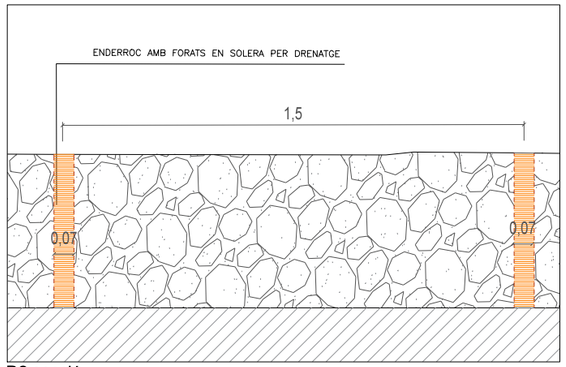

D2 secció
Escala 1/20

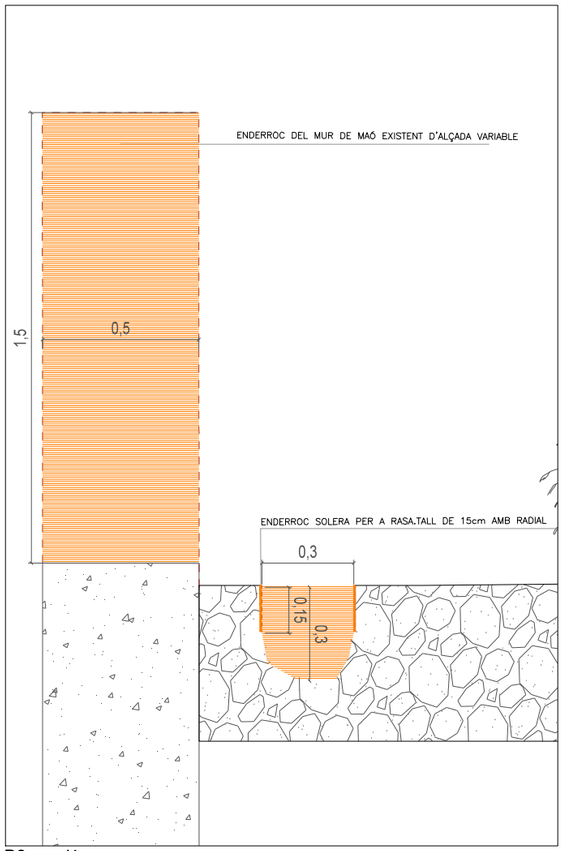

D3 secció
Escala 1/20

ENDERROCS

Enderroc llosa (EP3) *	126,5 mts2.
Perforació linial llosa aprofitant la junta existen	45 mts.
Perforació linial llosa per a barana	17,5 mts.
Perforació drenatge (EP2)	27 Uds.
Enderroc Paret maó (EC1)	16,4 mts.
Enderroc Paret mampostería (EC2)	9 mts.

* El codi alfanumèric fa referència als amidaments del pressupost

Promotor	Arquitectes	Projecte	Data	Plànol	Escala	
Ajuntament Sallent de Llobregat	Màster universitari en Arquitectura Prof. Responsable: Nuria Salvadó i Roger Sauquet	REORDENACIÓ DE LES LLERES DEL RIU I ESPAI FLUVIAL A SALLENT	Març 2018	03.Enderrocs Paviments	1/600	03 A

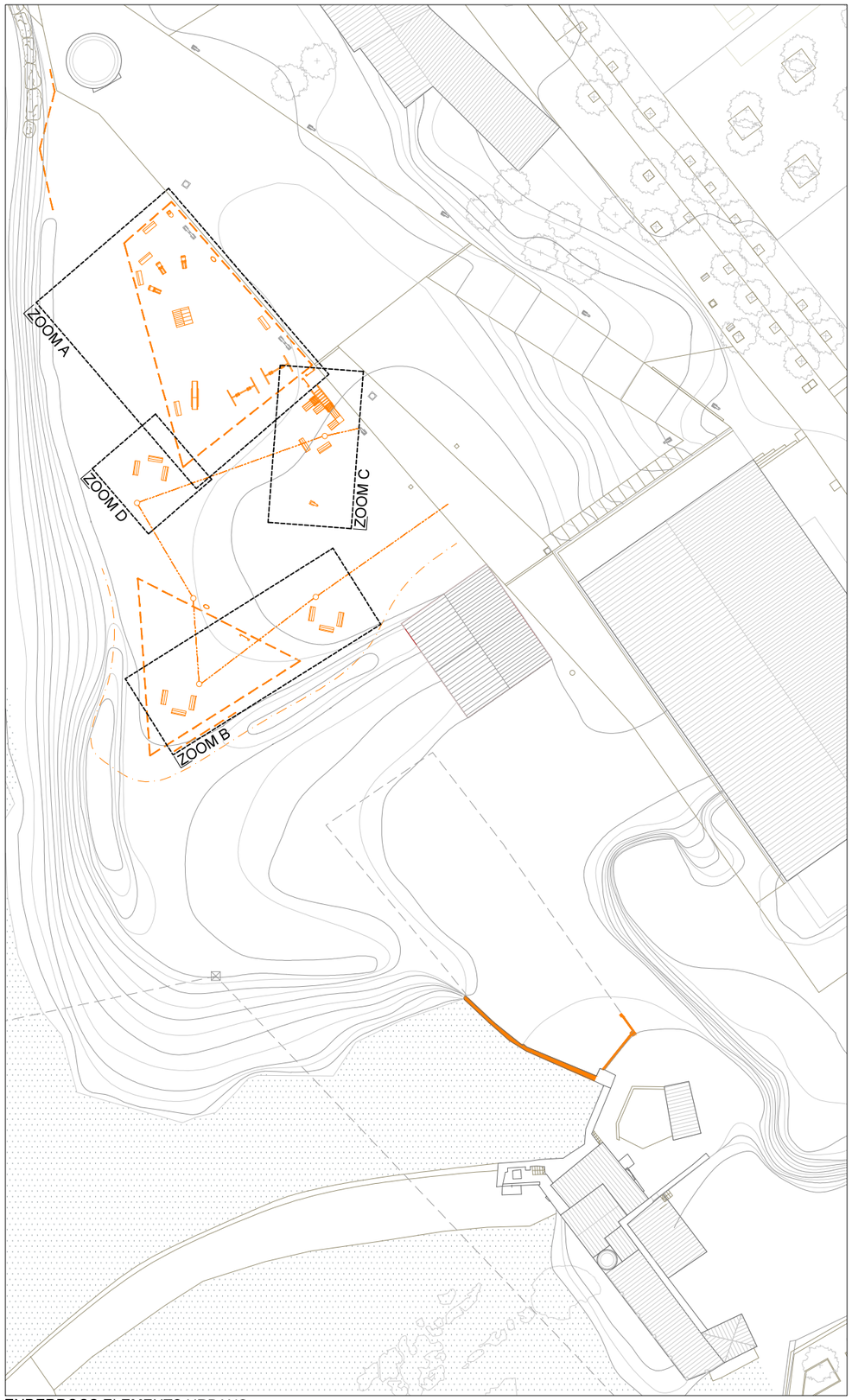

ENDERROCS ELEMENTS URBANS
Escala 1/600

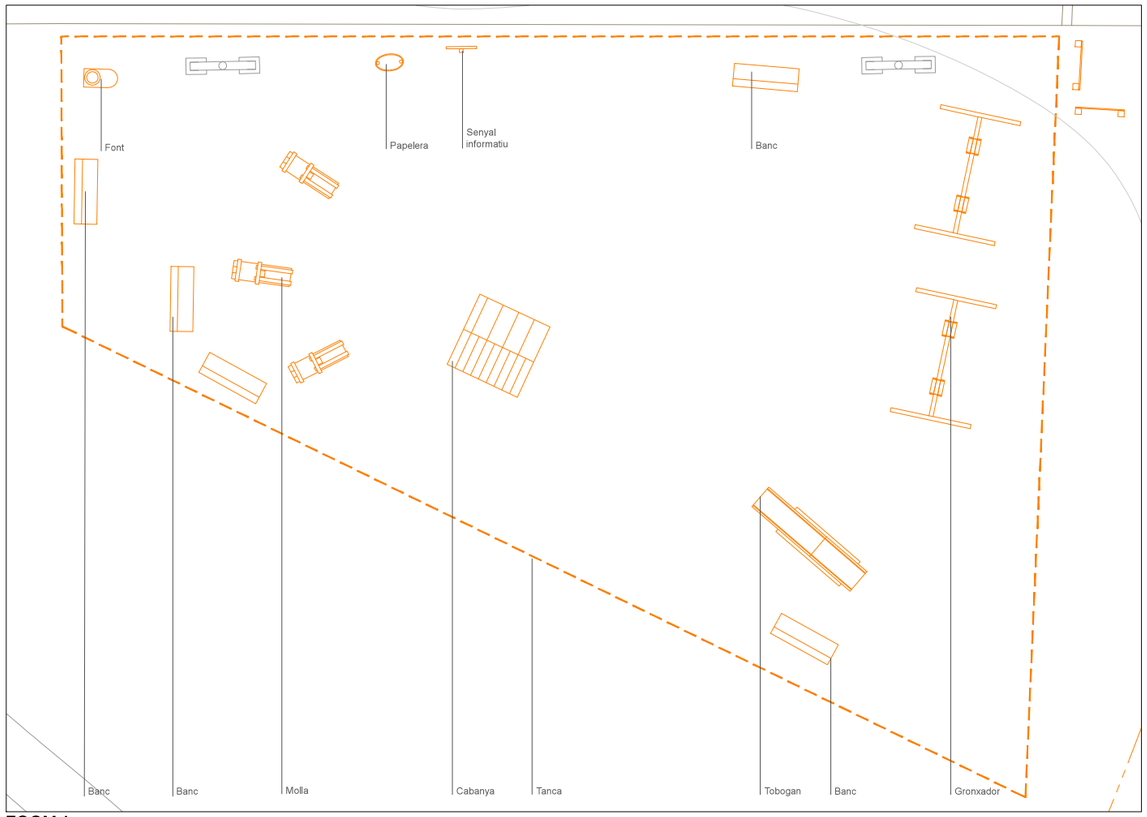

ZOOM A
Escala 1/150

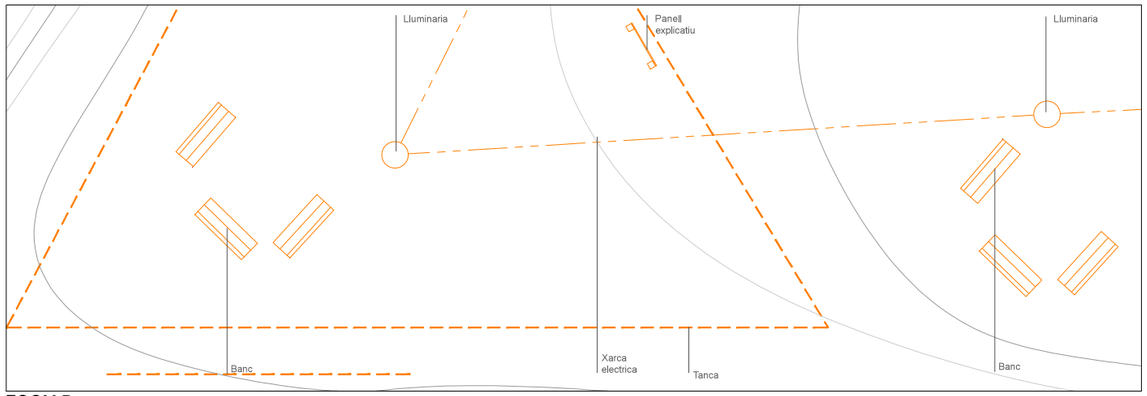

ZOOM B
Escala 1/150

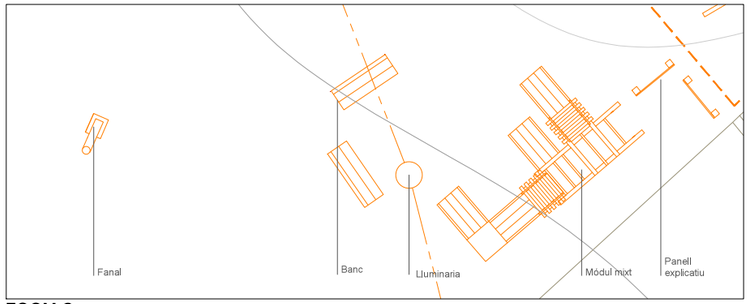

ZOOM C
Escala 1/150

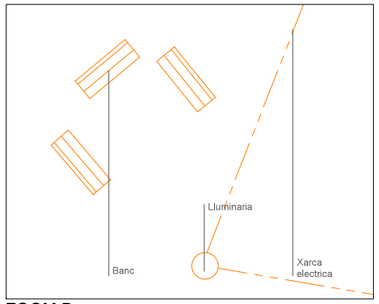

ZOOM D
Escala 1/150

ELEMENTS URBANS

Fanal (EE12)	01	Uds.
Xarca electrica (EI11)	59,5	mts.
Xarca de reg	74,7	mts.
Paret maó (EC1)	27,4	mts.
Tanca (E13)	134,1	mts.
Font (EE7)	01	Uds.
Gronxador (EE2)	02	Uds.
Tobogan (EE3)	01	Uds.
Cabanya (EE5)	01	Uds.
Mòdul mixt (EE5)	01	Uds.
Lluminaria (EE11)	05	Uds.
Banc (EE1)	16	Uds.
Molla (EE4)	03	Uds.
Papelera	02	Uds.
Panell explicatiu	02	Uds.
Senyal informatiu	01	Uds.

* El codi alfanumèric fa referència als amidaments del pressupost

Promotor	Arquitectes	Projecte	Data	Plànol	Escala	
Ajuntament Sallent de Llobregat	Màster universitari en Arquitectura Prof. Responsable: Nuria Salvadó i Roger Sauquet	REORDENACIÓ DE LES LLERES DEL RIU I ESPAI FLUVIAL A SALLENT	Març 2018	03.Enderrocs Elements urbans	1/600	03 B

ENDERROC VEGETACIÓ

- Arbre existent
- Arbre gran enderroc (EV1)*
- Arbre petit enderroc (EV2)
- Àrea eliminació canya (EV4)

* El codi alfanumèric fa referència als amidaments del pressupost

Promotor	Arquitectes	Projecte	Data	Plànol	Escala	
Ajuntament Sallent de Llobregat	Màster universitari en Arquitectura Prof. Responsable: Nuria Salvadó i Roger Sauquet	**REORDENACIÓ DE LES LLERES DEL RIU I ESPAI FLUVIAL A SALLENT**	Març 2018	03.Enderrocs Vegetació	1/600	**03 C**

Promotor	Arquitectes	Projecte	Data	Plànol	Escala	
Ajuntament Sallent de Llobregat	Màster universitari en Arquitectura Prof. Responsable: Nuria Salvadó i Roger Sauquet	**REORDENACIÓ DE LES LLERES DEL RIU I ESPAI FLUVIAL A SALLENT**	Març 2018	04.Ordenació general proposta Planta general	1/600	**04 A**

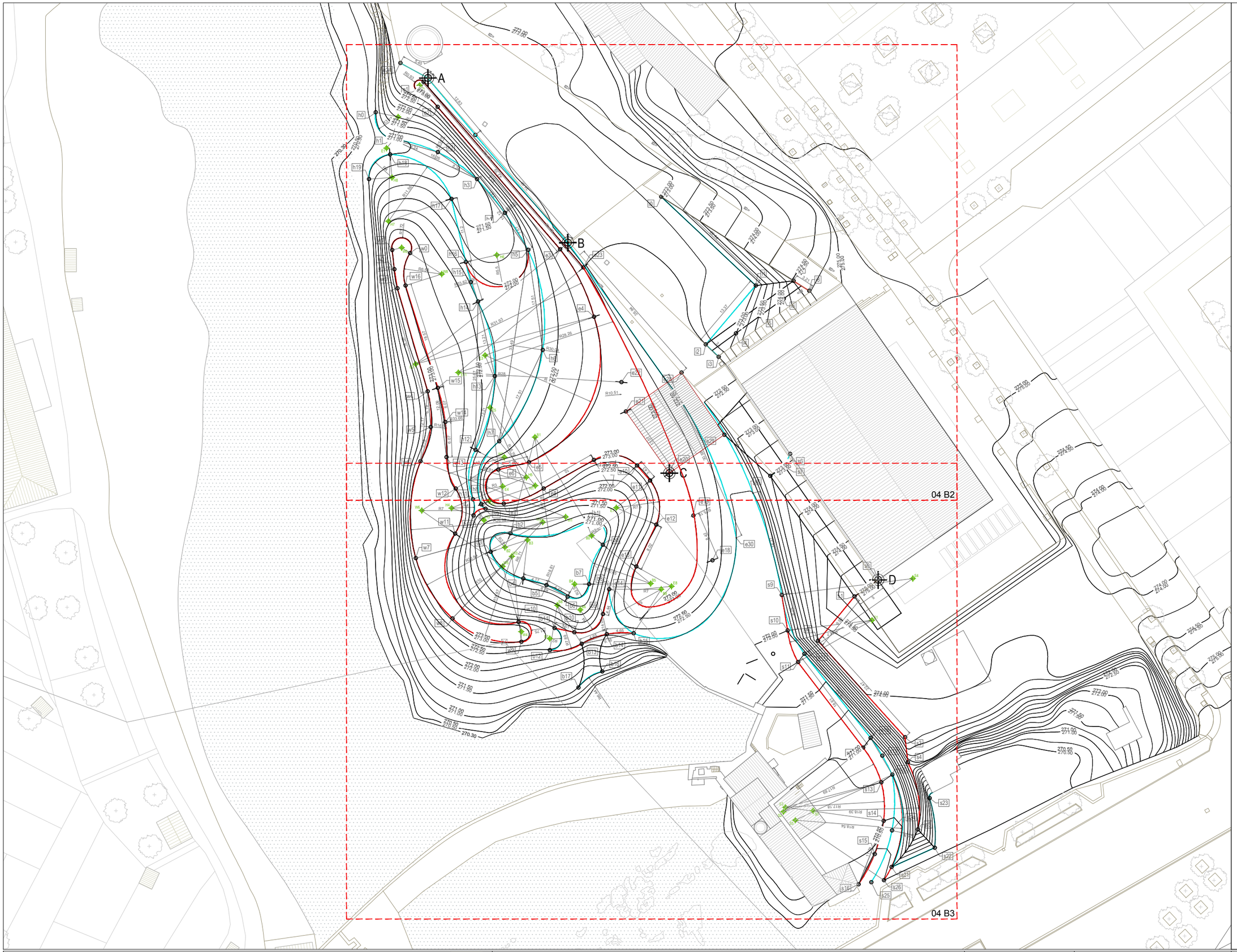

Peu talús

Cap talús

H6 Punt centre arc de replanteig

B Punt origen de replanteig

e3 Punt de replanteig

Promotor	Arquitectes	Projecte	Data	Plànol	Escala	
Ajuntament Sallent de Llobregat	Màster universitari en Arquitectura Prof. Responsable: Nuria Salvadó i Roger Sauquet	**REORDENACIÓ DE LES LLERES DEL RIU I ESPAI FLUVIAL A SALLENT**	Març 2018	04.Ordenació general proposta Replanteig	1/600	**04 B1**

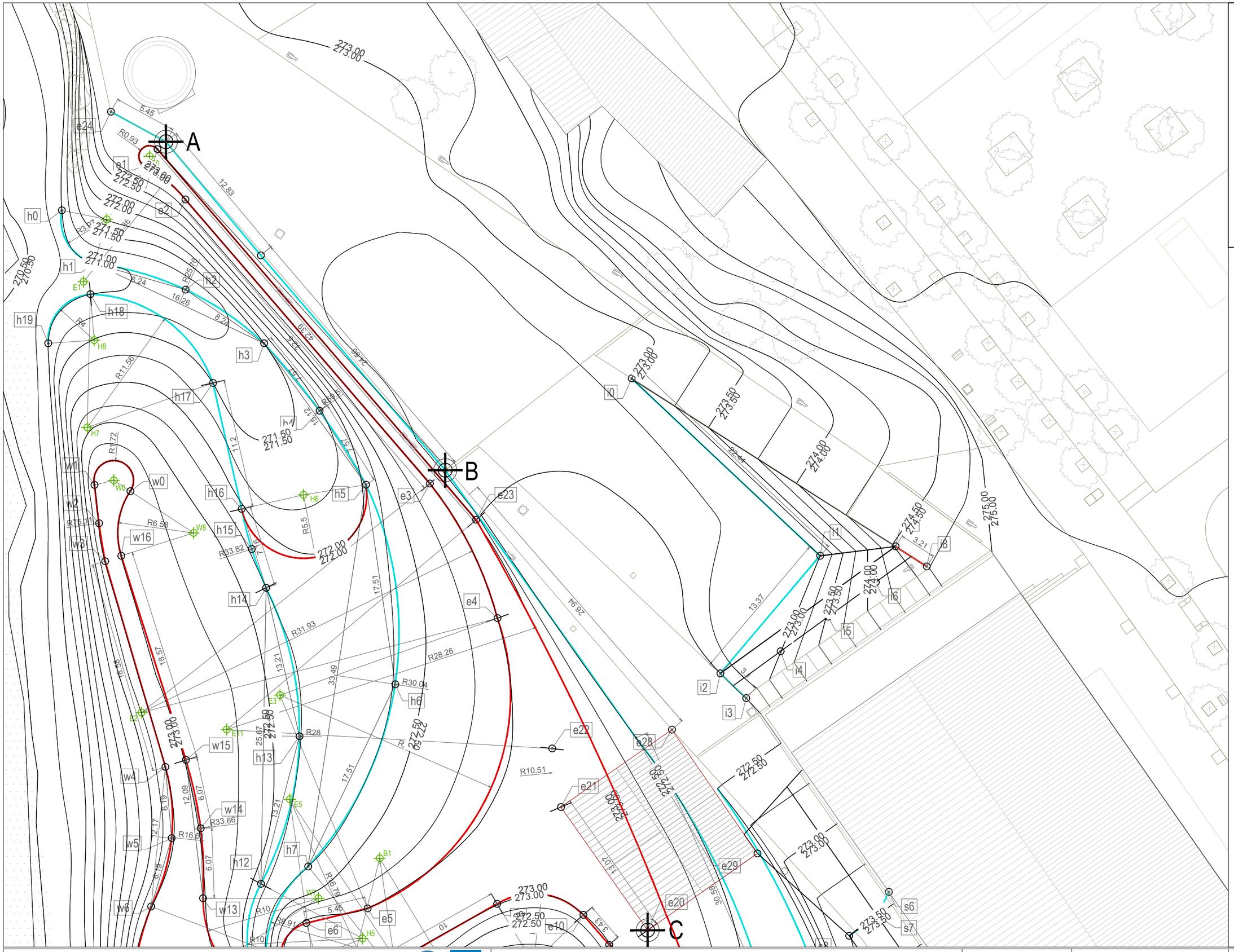

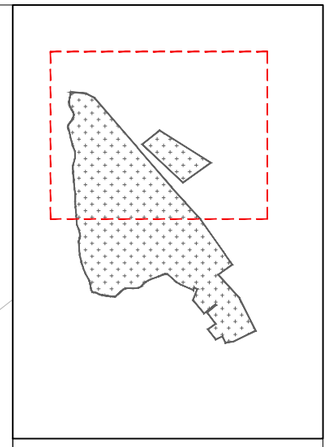

Peu talús

Cap talús

H6 Punt centre arc de replanteig

B Punt origen de replanteig

e3 Punt de replanteig

Promotor	Arquitectes	Projecte	Data	Plànol	Escala	
Ajuntament Sallent de Llobregat	Màster universitari en Arquitectura Prof. Responsable: Nuria Salvadó i Roger Sauquet	**REORDENACIÓ DE LES LLERES DEL RIU I ESPAI FLUVIAL A SALLENT**	Març 2018	04.Ordenació general proposta Definició geometrica: Zoom 1	1/300	**04 B2**

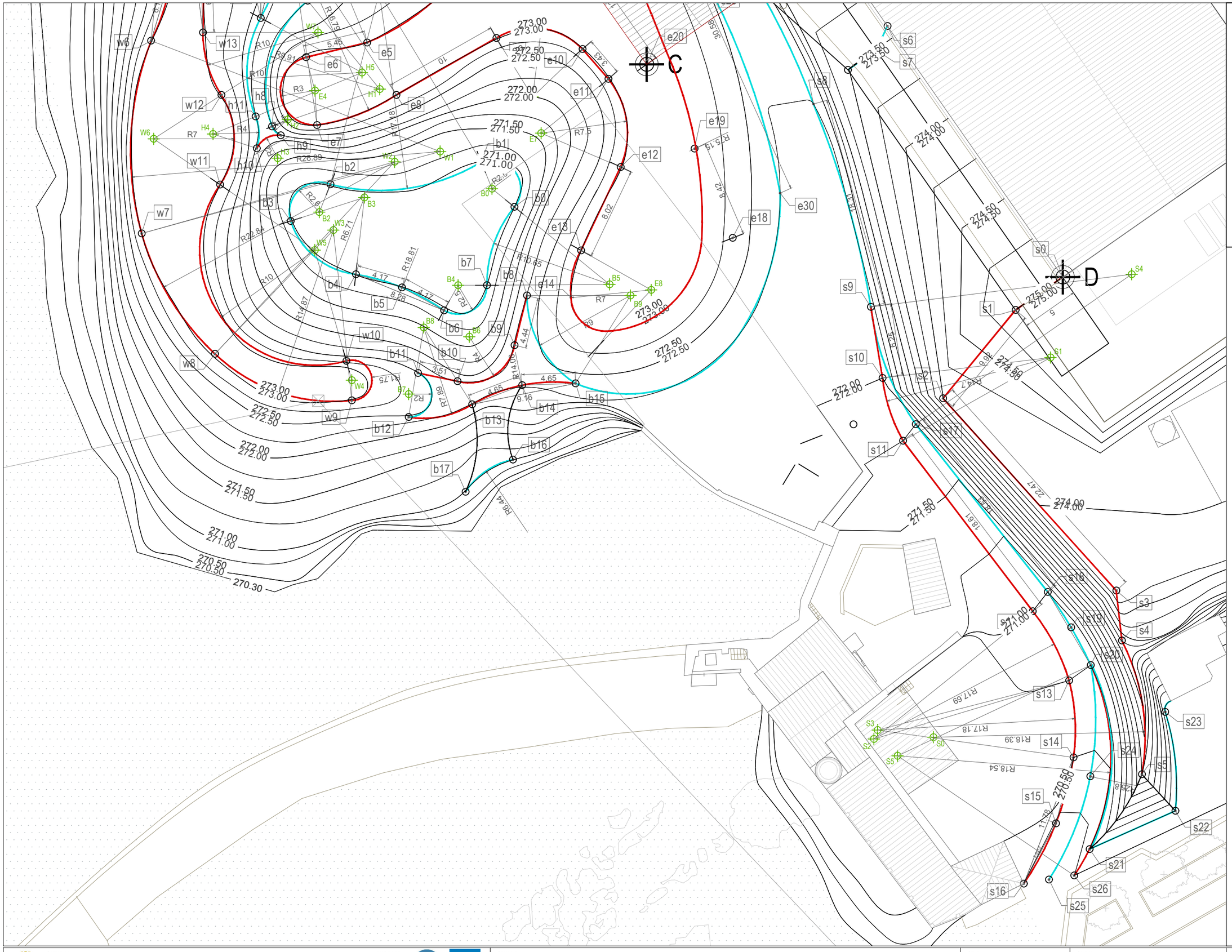

Promotor	Arquitectes	Projecte	Data	Plànol	Escala	
Ajuntament Sallent de Llobregat	Màster universitari en Arquitectura Prof. Responsable: Nuria Salvadó i Roger Sauquet	**REORDENACIÓ DE LES LLERES DEL RIU I ESPAI FLUVIAL A SALLENT**	Març 2018	04.Ordenació general proposta Definició geometrica: Zoom 2	1/300	**04 B3**

MOTA EST

"e"

	A:	B:	C:	D:	Z:
e0	A: 0,9816	B: 37,3977			Z: 273,00
e1	A: 2,8034	B: 37,1663			Z: 273,00
e2	A: 5,2762	B: 32,5563			Z: 273,00
e3	A: 37,4431	B: 2			Z: 273,00
e4	A: 50,3246	B: 13,6878			Z: 273,00
e5	A: 68,7452	B: 38,7755	C: 24,3626		Z: 273,00
e6	A: 68,8439	B: 41,2751	C: 29,5966		Z: 273,00
e7		B: 46,7013	C: 29,128		Z: 273,00
e8		B: 42,9221	C: 21,9123		Z: 273,00
e9		B: 38,0059	C: 13,2544		Z: 273,00
e10		B: 40,4746	C: 5,7375		Z: 273,00
e11			C: 3,5659	D: 43,0564	Z: 273,00
e12			C: 9,1986	D: 39,5744	Z: 273,00
e13			C: 17,1361	D: 41,9098	Z: 273,00
e14			C: 25,0754	D: 41,0167	Z: 273,00
e15			C: 37,7197	D: 29,3401	Z: 273,00
e16			C: 37,9341	D: 27,7133	Z: 273,00
e17			C: 35,5715	D: 25,9905	Z: 273,00
e18			C: 16,8178	D: 28,8721	Z: 273,00
e19			C: 8,4221	D: 33,8666	Z: 273,00
e20*			C: 0		Z: 273,00
e21*		B: 30,9705	C: 13,0654		Z: 273,00
e22	A: 62,3698	B: 25,9334			Z: 273,00
e23	A: 42,4031	B: 5,1058			Z: 273,00
e24*	A: 5,4453	B: 42,5248			Z: 272,65
e25*	A: 0				Z: 272,73
e26*	A: 12,8313	B: 24,557			Z: 272,73
e27*	A: 37,3861	B: 0,2384			Z: 272,61
e28*		B: 29,8769		D: 49,4398	Z: 272,36
e29*			C: 11,6139	D: 36,6072	Z: 272,10
e30			C: 36,0496	D: 22,2296	Z: 272,00
e31			C: 39,6676	D: 25,3784	Z: 272,00
e32*			C: 42,3899	D: 29,9545	Z: 272,00

	A:	B:	C:	D:
E0	A: 1,9081	B: 37,4105		
E1	A: 14,0843	B: 35,4615		
E2	A: 49,5525	B: 33,9316		
E3		B: 24,4241	C: 37,8454	
E4		B: 43,8459	C: 28,9104	
E5		B: 31,7765	C: 33,0329	
E6		B: 43,5163	C: 10,3071	
E7		B: 46,7474	C: 10,945	
E8			C: 19,5922	D: 35,7623
E9			C: 36,9691	D: 28,1935
E10			C: 35,5742	D: 28,9364
E11	A: 51,2475	B: 29,6373	C: 40,4334	

MOTA OEST

"w"

	A:	B:	C:	D:	Z:
w0	A: 30,4587	B: 27,5586			Z: 273,00
w1	A: 30,3909	B: 30,6225			Z: 273,00
w2	A: 33,5853	B: 30,5732			Z: 273,00
w3	A: 36,7653	B: 30,7409			Z: 273,00
w4	A: 54,2198	B: 35,6026	C: 44,1487		Z: 273,00
w5		B: 39,9869	C: 42,0436		Z: 273,00
w6		B: 45,8526	C: 43,0988		Z: 273,00
w7		B: 60,8118	C: 46,2661		Z: 273,00
w8		B: 68,2204	C: 45,1531		Z: 273,00
w9		B: 69,7151	C: 38,8287		Z: 273,00

	A:	B:	C:	D:
W0	A: 29,7029	B: 28,9383		
W1		B: 47,6194	C: 19,4749	
W2		B: 48,7246	C: 23,4809	
W3		B: 55,3283	C: 30,797	
W4			C: 37,5312	D: 62,3949
W5			C: 33,0421	D: 65,0126
W6		B: 53,0202	C: 43,3092	
W7		B: 38,9142	C: 28,6877	
W8	A: 34,0082	B: 22,6986		

	w10			B:	66,3688	C:	36,6594			Z:	273,00					
	w11			B:	54,1956	C:	38,0585			Z:	273,00					
	w12			B:	46,9804	C:	37,0435			Z:	273,00					
	w13			B:	42,8704	C:	38,6531			Z:	273,00					
	w14			B:	37,8321	C:	39,7517			Z:	273,00					
	w15			B:	33,9578	C:	42,6815			Z:	273,00					
	w16			B:	29,2673	C:	56,0167			Z:	273,00					
ZONA HUMIDA																
"h"	**h0**	A:	10,8081	B:	40,2287					Z:	271,00	**H0**	A:	8,4679	B:	36,5884
	h1	A:	12,2453	B:	35,3968					Z:	271,00	**H1**			B:	42,5994
	h2	A:	12,9631	B:	27,4824					Z:	271,15	**H2**			B:	46,9168
	h3	A:	19,4357	B:	19,2448					Z:	271,50	**H3**			B:	50,3774
	h4	A:	26,8581	B:	12,1561					Z:	271,75	**H4**			B:	50,3626
	h5	A:	34,4269	B:	7,1825					Z:	272,05	**H5**			B:	41,4149
	h6	A:	51,0838	B:	19,2629	C:	30,5563			Z:	272,25	**H6**	A:	32,8625	B:	12,6805
	h7			B:	36,5666	C:	29,9596			Z:	272,25	**H7**	A:	25,6987	B:	31,4155
	h8			B:	47,9003	C:	32,9987			Z:	272,25	**H8**	A:	18,2972	B:	32,572
	h9			B:	48,405	C:	32,3884			Z:	272,25					
	h10			B:	50,1374	C:	34,6523			Z:	272,25					
	h11			B:	47,558	C:	34,2745			Z:	272,25					
	h12			B:	39,4765	C:	33,776			Z:	272,35					
	h13			B:	26,5383	C:	34,5583			Z:	272,25					
	h14	A:	39,641	B:	18,8121	C:	44,4603			Z:	272,25					
	h15	A:	36,09	B:	18,3368					Z:	272,25					
	h16	A:	32,5072	B:	18,1772					Z:	272,05					
	h17	A:	21,306	B:	21,6312					Z:	271,50					
	h18	A:	14,7563	B:	34,4383					Z:	271,00					
	h19	A:	20,2431	B:	36,2663					Z:	271,00					
BASSA																
"b"	**b0**			B:	52,7532	C:	16,8963	D:	48,021	Z:	271,00	**B0**			B:	51,0019
	b1					C:	16,6823	D:	51,4778	Z:	271,00	**B1**			B:	34,3145
	b2					C:	29,3859	D:	64,1194	Z:	271,00	**B2**			B:	54,0229
	b3			B:	55,3344	C:	33,7833	D:	67,2329	Z:	271,00	**B3**			B:	52,0979
	b4					C:	31,1565	D:	61,4023	Z:	271,00	**B4**			B:	59,2417
	b5					C:	28,7643	D:	57,4039	Z:	271,00	**B5**				
	b6					C:	27,6892	D:	53,8198	Z:	271,00	**B6**				
	b7					C:	23,6858	D:	50,0252	Z:	271,00	**B7**				
	b8			B:	60,5217	C:	22,612	D:	46,5695	Z:	272,25	**B8**				
	b9					C:	26,9528	D:	47,9804	Z:	272,25	**B9**				
	b10					C:	32,0569	D:	53,3463	Z:	272,25					
	b11					C:	33,3638	D:	56,6217	Z:	272,25					
	b12					C:	36,9565	D:	58,0967	Z:	272,50					
	b13					C:	33,1928	D:	52,4761	Z:	272,25					
	b14					C:	29,892	D:	47,8912	Z:	272,25					
	b15					C:	28,3838	D:	43,3139	Z:	272,50					
	b16					C:	36,2335	D:	50,3134	Z:	271,00					
	b17					C:	40,3138	D:	55,1187	Z:	271,00					

PARC INFANTIL

"i"					
i0	A: 45,2914	B: 17,7874			Z: 273,00
i1	A: 67,1281	B: 33,2037			Z: 273,00
i2	A: 66,6052	B: 29,6071			Z: 272,75
i3*	A: 69,7027	B: 32,6834			Z: 272,30
i4	A: 69,2337	B: 32,9713			Z: 273,25
i5	A: 70,6688	B: 35,4481			Z: 273,75
i6	A: 72,4354	B: 38,4452			Z: 274,25
i7	A: 72,3447	B: 39,4546			Z: 274,50
i8	A: 75,5487	B: 42,4322			Z: 274,75

BAIXADA SUD

"s"									
S0				D: 0	Z: 274,80	S0		C: 63,5105	D: 41,5051
S1			C: 38,4902	D: 5	Z: 274,70	S1		C: 43,3337	D: 7,0645
S2			C: 38,774	D: 14,795	Z: 274,00	S2		C: 61,814	D: 43,328
S3			C: 61,2453	D: 27,6146	Z: 274,00	S3		C: 61,1872	D: 42,4942
S4			C: 64,6501	D: 31,978	Z:	S4		S0: 10,0997	D: 5,993
S5			C: 75,1615	D: 43,7117	Z:	S5		C: 63,8739	D: 43,9774
S6			C: 21,1736	D: 26,587	Z: 272,50				
S7			C: 20,1159	D: 25,5108	Z: 272,50				
S8			C: 17,4799	D: 25,9186	Z: 272,50				
S9			C: 28,681	D: 16,869	Z: 272,25				
S10			C: 34,0706	D: 17,9427	Z: 272,00				
S11			C: 39,5419	D: 19,8545	Z: 271,75				
S12			C: 58,1343	D: 29,1368	Z: 721,00				
S13			C: 64,8652	D: 35,0269	Z: 270,75				
S14			C: 70,6788	D: 41,7149	Z: 270,50				
S15			C: 74,8779	D: 47,4381	Z: 270,25				
S16*			C: 78,3143	D: 52,7759	Z: 270,00				
S17			C: 39,0232	D: 18,0642	Z: 271,75				
S18			C: 57,5491	D: 27,3736	Z: 271,00				
S19			C: 61,2352	D: 30,432	Z: 270,87				
S20			C: 64,8805	D: 33,7882	Z: 270,75				
S21			C: 78,2452	D: 49,7229	Z:				
S22			C: 79,4375	D: 47,3713	Z:				
S23			C: 72,0379	D: 38,7878	Z:				
S24			C: 72,8474	D: 43,4197	Z: 270,40				
S25			C: 78,9416	D: 52,3297	Z: 269,70				
S26*			C: 79,626	D: 51,9746	Z: 270,00				

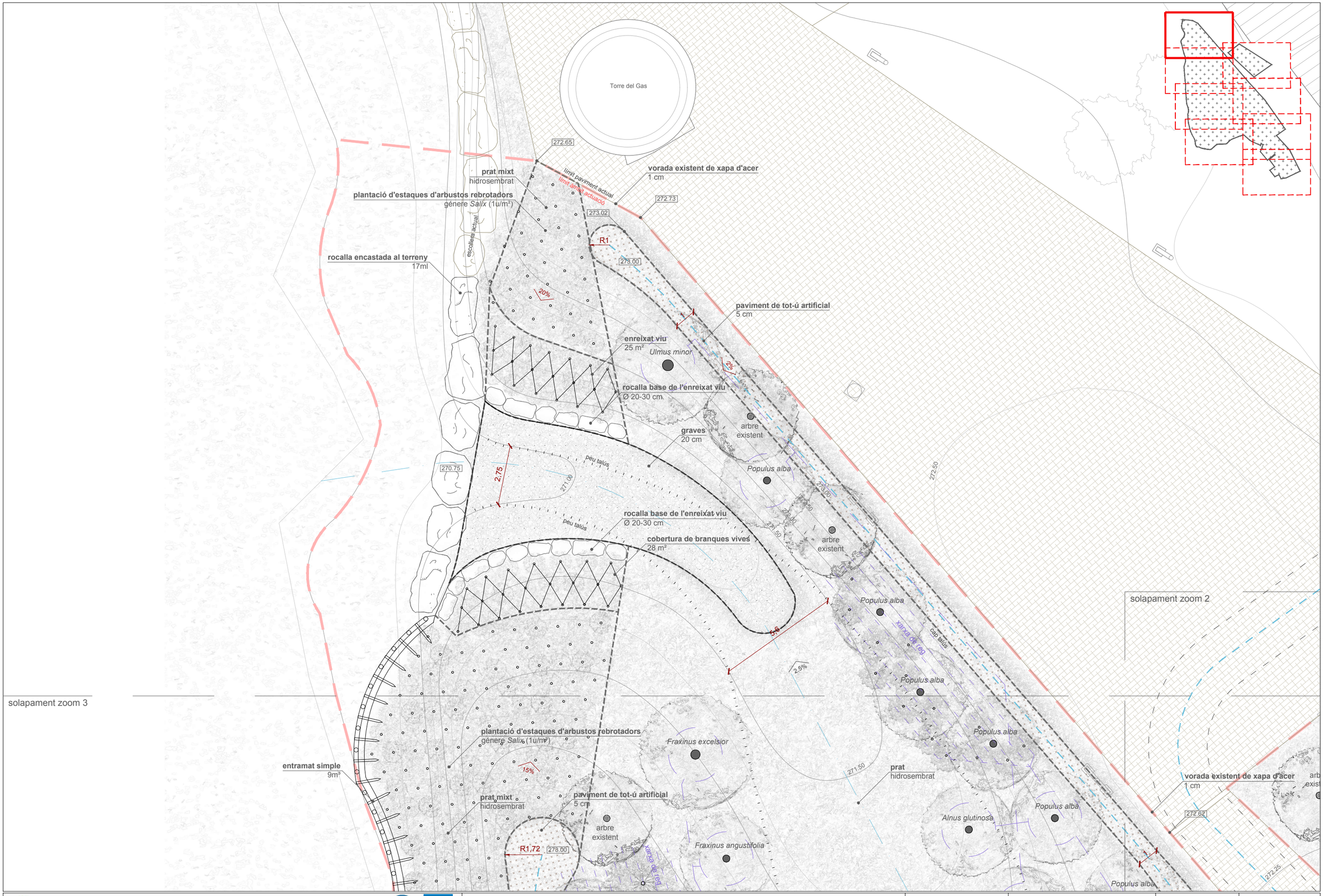

Promotor	Arquitectes	Projecte	Data	Plànol	Escala	
Ajuntament Sallent de Llobregat	Màster universitari en Arquitectura Prof. Responsable: Nuria Salvadó i Roger Sauquet	REORDENACIÓ DE LES LLERES DEL RIU I ESPAI FLUVIAL A SALLENT	Març 2018	04.Ordenació general proposta Zoom 1	1/150	04 D1